


土地登記第二類謄本（地號全部）

觀音區大同段 0046-0000地號

列印時間：民國104年12月28日13時27分

頁次：1



本謄本係網路申領之電子謄本，由坤昌物業股份有限公司自行列印
謄本種類碼：
中壢地政事務所 主任 劉瑞德
中壢電謄字第370200號
資料管轄機關：桃園市中壢地政事務所 謄本核發機關：桃園市中壢地政事務所

***** 土地標示部 *****


登記日期：民國104年10月30日 登記原因：分割
地目：(空白) 等則：-- 面積：****2,512.40平方公尺
使用分區：(空白) 使用地類別：(空白)
民國104年01月 公告土地現值：****4,000元/平方公尺
地上建物建號：(空白)
其他登記事項：重測前：下大堀段0010-0014地號
合併自：0050-0000、0051-0000、0082-0000
、0083-0000、0084-0000地號
因分割增加地號：0046-0001、0046-0002、0046-
0003、0046-0004、0046-0005、0046-000
6、0046-0007、0046-0008、0046-0009、0
046-0010、0046-0011地號
合併自：0046-0001、0046-0002、0046-0003
、0046-0004、0046-0005、0046-0006、00
46-0007、0046-0008、0046-0009、0046-
0010、0046-0011地號
因分割增加地號：0046-0012地號

***** 土地所有權部 *****

(0001) 登記次序：0003
登記日期：民國104年12月21日 登記原因：買賣
原因發生日期：民國104年12月01日
所有權人：羅**
統一編號：
住址：桃園市蘆竹區
權利範圍：全部 *****1分之1*****
權狀字號：104壢地電字第054354號
當期申報地價：102年01月 *****488.0元/平方公尺
前次移轉現值或原規定地價：
089年01月 ****1,300.0元/平方公尺
歷次取得權利範圍：全部 *****1分之1*****
其他登記事項：(空白)


〈 本謄本列印完畢 〉

- ※注意：一、本電子謄本係依電子簽章法規定產製，其所產製為一密文檔與地政事務所核發紙張謄本具有同等效用。
- 二、若經列印成紙本已為解密之明文資料，僅供閱覽。本電子謄本要具文書證明效力，應上網至 <http://ep.land.nat.gov.tw> 網站查驗，以上傳電子謄本密文檔案，或輸入已解密之明文地政電子謄本第一頁的謄本種類碼，查驗謄本之完整性，以免被竄改，惟本謄本查驗期限為三個月。
- 三、本謄本之處理及利用，申請人應注意依個人資料保護法第5條、第19條、第20條及第29條規定辦理。
- 四、前次移轉現值資料，於課徵土地增值稅時，仍應以稅捐稽徵機關核算者為依據。



土地登記第二類謄本（地號全部）

觀音區大同段 0046-0012地號



列印時間：民國104年12月28日13時27分

頁次：1

本謄本係網路申領之電子謄本，由坤昌物業股份有限公司自行列印

謄本種類碼：，可至<http://ep.land.nat.gov.tw>查驗本謄本之正確性

中壢地政事務所 主任 劉瑞德

中壢電謄字第370200號

資料管轄機關：桃園市中壢地政事務所

謄本核發機關：桃園市中壢地政事務所

***** 土地標示部 *****

登記日期：民國104年10月30日

登記原因：分割

地目：(空白)

等則：--

面積：****2,380.19平方公尺

使用分區：(空白)

使用地類別：(空白)

民國104年01月 公告土地現值：****4,000元/平方公尺

地上建物建號：(空白)

其他登記事項：分割自：0046-0000地號

***** 土地所有權部 *****

(0001) 登記次序：0003

登記日期：民國104年12月21日

登記原因：買賣

原因發生日期：民國104年12月01日

所有權人：羅**

統一編號：

住址：桃園市蘆竹區 9鄰

權利範圍：全部 *****1分之1*****

權狀字號：104壢地電字第054355號

當期申報地價：102年01月 *****488.0元/平方公尺

前次移轉現值或原規定地價：

089年01月 *****1,300.0元/平方公尺

歷次取得權利範圍：全部 *****1分之1*****

其他登記事項：(空白)

〈 本謄本列印完畢 〉

※注意：一、本電子謄本係依電子簽章法規定產製，其所產製為一密文檔與地政事務所核發紙張謄本具有同等效用。

二、若經列印成紙本已為解密之明文資料，僅供閱覽。本電子謄本要具文書證明效力，應上網至 <http://ep.land.nat.gov.tw> 網站查驗，以上傳電子謄本密文檔案，或輸入已解密之明文地政電子謄本第一頁的謄本種類碼，查驗謄本之完整性，以免被竄改，惟本謄本查驗期限為三個月。


三、本謄本之處理及利用，申請人應注意依個人資料保護法第5條、第19條、第20條及第29條規定辦理。

四、前次移轉現值資料，於課徵土地增值稅時，仍應以稅捐稽徵機關核算者為依據。



土地登記第二類謄本（地號全部）

觀音區大同段 0172-0000地號



列印時間：民國104年12月28日13時27分

頁次：1

本謄本係網路申領之電子謄本，由坤昌物業股份有限公司自行列印
謄本種類碼：
中壢地政事務所 主任 劉瑞德
中壢電謄字第370200號
資料管轄機關：桃園市中壢地政事務所 謄本核發機關：桃園市中壢地政事務所

***** 土地標示部 *****

登記日期：民國089年10月12日 登記原因：地籍圖重測
地目：田 等則：09 面積：*****17.81平方公尺
使用分區：（空白） 使用地類別：（空白）
民國104年01月 公告土地現值：****4,000元/平方公尺
地上建物建號：（空白）
其他登記事項：重測前：下大堀段0008-0005地號

***** 土地所有權部 *****

（0001）登記次序：0003 登記原因：買賣
登記日期：民國104年12月21日
原因發生日期：民國104年12月01日
所有權人：羅**
統一編號：
住址：
權利範圍：全部 *****1分之1*****
權狀字號：104壢地電字第054356號
當期申報地價：102年01月*****488.0元/平方公尺
前次移轉現值或原規定地價：
066年12月 *****55.0元/平方公尺
歷次取得權利範圍：全部*****1分之1*****
其他登記事項：（空白）

〈 本謄本列印完畢 〉

- ※注意：一、本電子謄本係依電子簽章法規定產製，其所產製為一密文檔與地政事務所核發紙張謄本具有同等效用。
- 二、若經列印成紙本已為解密之明文資料，僅供閱覽。本電子謄本要具文書證明效力，應上網至 <http://ep.land.nat.gov.tw> 網站查驗，以上傳電子謄本密文檔案，或輸入已解密之明文地政電子謄本第一頁的謄本種類碼，查驗謄本之完整性，以免被竄改，惟本謄本查驗期限為三個月。
- 三、本謄本之處理及利用，申請人應注意依個人資料保護法第5條、第19條、第20條及第29條規定辦理。
- 四、前次移轉現值資料，於課徵土地增值稅時，仍應以稅捐稽徵機關核算者為依據。



B0




AB

土地登記第二類謄本（地號全部）

觀音區大同段 0174-0000地號

列印時間：民國104年12月28日13時27分

頁次：1



本謄本係網路申領之電子謄本，由坤昌物業股份有限公司自行列印
謄本種類碼：
中壢地政事務所 主任 劉瑞德
中壢電謄字第370200號
資料管轄機關：桃園市中壢地政事務所 謄本核發機關：桃園市中壢地政事務所

***** 土地標示部 *****

登記日期：民國089年10月12日 登記原因：地籍圖重測
地目：田 等則：09 面積：*****135.56平方公尺
使用分區：（空白） 使用地類別：（空白）
民國104年01月 公告土地現值：****4,000元/平方公尺
地上建物建號：（空白）
其他登記事項：重測前：下大堀段0009-0001地號

***** 土地所有權部 *****

（0001）登記次序：0003 登記原因：買賣
登記日期：民國104年12月21日
原因發生日期：民國104年12月01日
所有權人：羅**
統一編號：
住 址：
權利範圍：全部 *****1分之1*****
權狀字號：104壢地電字第054357號
當期申報地價：102年01月*****488.0元/平方公尺
前次移轉現值或原規定地價：
066年12月 *****55.0元/平方公尺
歷次取得權利範圍：全部*****1分之1*****
其他登記事項：（空白）


〈 本謄本列印完畢 〉

- ※注意：一、本電子謄本係依電子簽章法規定產製，其所產製為一密文檔與地政事務所核發紙張謄本具有同等效用。
- 二、若經列印成紙本已為解密之明文資料，僅供閱覽。本電子謄本要具文書證明效力，應上網至 <http://ep.land.nat.gov.tw> 網站查驗，以上傳電子謄本密文檔案，或輸入已解密之明文地政電子謄本第一頁的謄本種類碼，查驗謄本之完整性，以免被竄改，惟本謄本查驗期限為三個月。
- 三、本謄本之處理及利用，申請人應注意依個人資料保護法第5條、第19條、第20條及第29條規定辦理。
- 四、前次移轉現值資料，於課徵土地增值稅時，仍應以稅捐稽徵機關核算者為依據。



土地登記第二類謄本（地號全部）

觀音區大同段 0175-0000地號



列印時間：民國104年12月28日13時27分

頁次：1

本謄本係網路申領之電子謄本，由坤昌物業股份有限公司自行列印
謄本種類碼：
中壢地政事務所 主任 劉瑞德
中壢電謄字第370200號
資料管轄機關：桃園市中壢地政事務所 謄本核發機關：桃園市中壢地政事務所

***** 土地標示部 *****

登記日期：民國089年10月12日 登記原因：地籍圖重測
地 目：旱 等則：16 面 積：*****80.04平方公尺
使用分區：（空白） 使用地類別：（空白）
民國104年01月 公告土地現值：****4,000元/平方公尺
地上建物建號：（空白）
其他登記事項：重測前：下大堀段0010-0017地號

***** 土地所有權部 *****


（0001）登記次序：0003
登記日期：民國104年12月21日 登記原因：買賣
原因發生日期：民國104年12月01日
所有權人：羅**
統一編號：
住 址：
權利範圍：全部 *****1分之1*****
權狀字號：104壢地電字第054358號
當期申報地價：102年01月*****488.0元/平方公尺
前次移轉現值或原規定地價：
066年10月 *****35.0元/平方公尺
歷次取得權利範圍：全部 *****1分之1*****
其他登記事項：（空白）

〈 本謄本列印完畢 〉

- ※注意：一、本電子謄本係依電子簽章法規定產製，其所產製為一密文檔與地政事務所核發紙張謄本具有同等效用。
- 二、若經列印成紙本已為解密之明文資料，僅供閱覽。本電子謄本要具文書證明效力，應上網至 <http://ep.land.nat.gov.tw> 網站查驗，以上傳電子謄本密文檔案，或輸入已解密之明文地政電子謄本第一頁的謄本種類碼，查驗謄本之完整性，以免被竄改，惟本謄本查驗期限為三個月。
- 三、本謄本之處理及利用，申請人應注意依個人資料保護法第5條、第19條、第20條及第29條規定辦理。
- 四、前次移轉現值資料，於課徵土地增值稅時，仍應以稅捐稽徵機關核算者為依據。




A3



C8

土地登記第二類謄本（地號全部）

觀音區大同段 0176-0000地號



列印時間：民國104年12月28日13時27分

頁次：1

本謄本係網路申領之電子謄本，由坤昌物業股份有限公司自行列印
謄本種類碼：
中壢地政事務所 主任 劉瑞德
中壢電謄字第370200號
資料管轄機關：桃園市中壢地政事務所 謄本核發機關：桃園市中壢地政事務所

***** 土地標示部 *****

登記日期：民國089年10月12日 登記原因：地籍圖重測
地目：原 等則：29 面積：*****64.02平方公尺
使用分區：（空白） 使用地類別：（空白）
民國104年01月 公告土地現值：****4,000元/平方公尺
地上建物建號：（空白）
其他登記事項：重測前：下大堀段0010-0019地號

***** 土地所有權部 *****

（0001）登記次序：0003 登記原因：買賣
登記日期：民國104年12月21日
原因發生日期：民國104年12月01日
所有權人：羅*
統一編號：
住址：
權利範圍：全部 *****1分之1*****
權狀字號：104壢地電字第054359號
當期申報地價：102年01月*****488.0元/平方公尺
前次移轉現值或原規定地價：
066年10月 *****10.0元/平方公尺
歷次取得權利範圍：全部*****1分之1*****
其他登記事項：（空白）

〈 本謄本列印完畢 〉

- ※注意：一、本電子謄本係依電子簽章法規定產製，其所產製為一密文檔與地政事務所核發紙張謄本具有同等效用。
- 二、若經列印成紙本已為解密之明文資料，僅供閱覽。本電子謄本要具文書證明效力，應上網至 <http://ep.land.nat.gov.tw> 網站查驗，以上傳電子謄本密文檔案，或輸入已解密之明文地政電子謄本第一頁的謄本種類碼，查驗謄本之完整性，以免被竄改，惟本謄本查驗期限為三個月。
- 三、本謄本之處理及利用，申請人應注意依個人資料保護法第5條、第19條、第20條及第29條規定辦理。
- 四、前次移轉現值資料，於課徵土地增值稅時，仍應以稅捐稽徵機關核算者為依據。

